

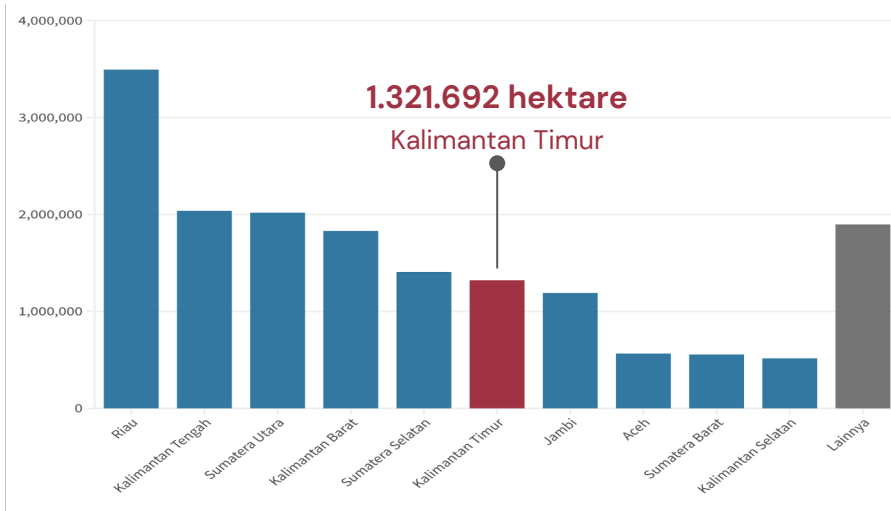
Membangun platform rantai pasok sawit rakyat di Kalimantan Timur

Samarinda, 27 Juli 2023



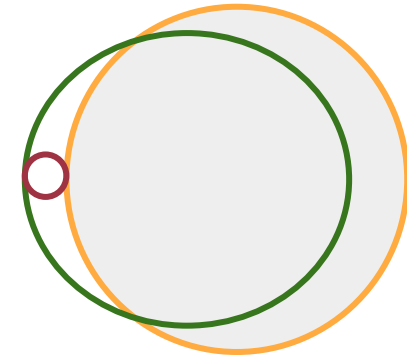
Sawit Kalimantan Timur

Sawit Kaltim dalam persawitan nasional



- Sawit Indonesia pada 2021 seluas 16,8 juta hektare; 1,3 juta hektare (7,9%) berada di Kalimantan Timur.
- Kalimantan Timur berada pada urutan ke-6 provinsi bersawit terluas, setelah Riau, Kalteng, Sumut, Kalbar, dan Sumsel.

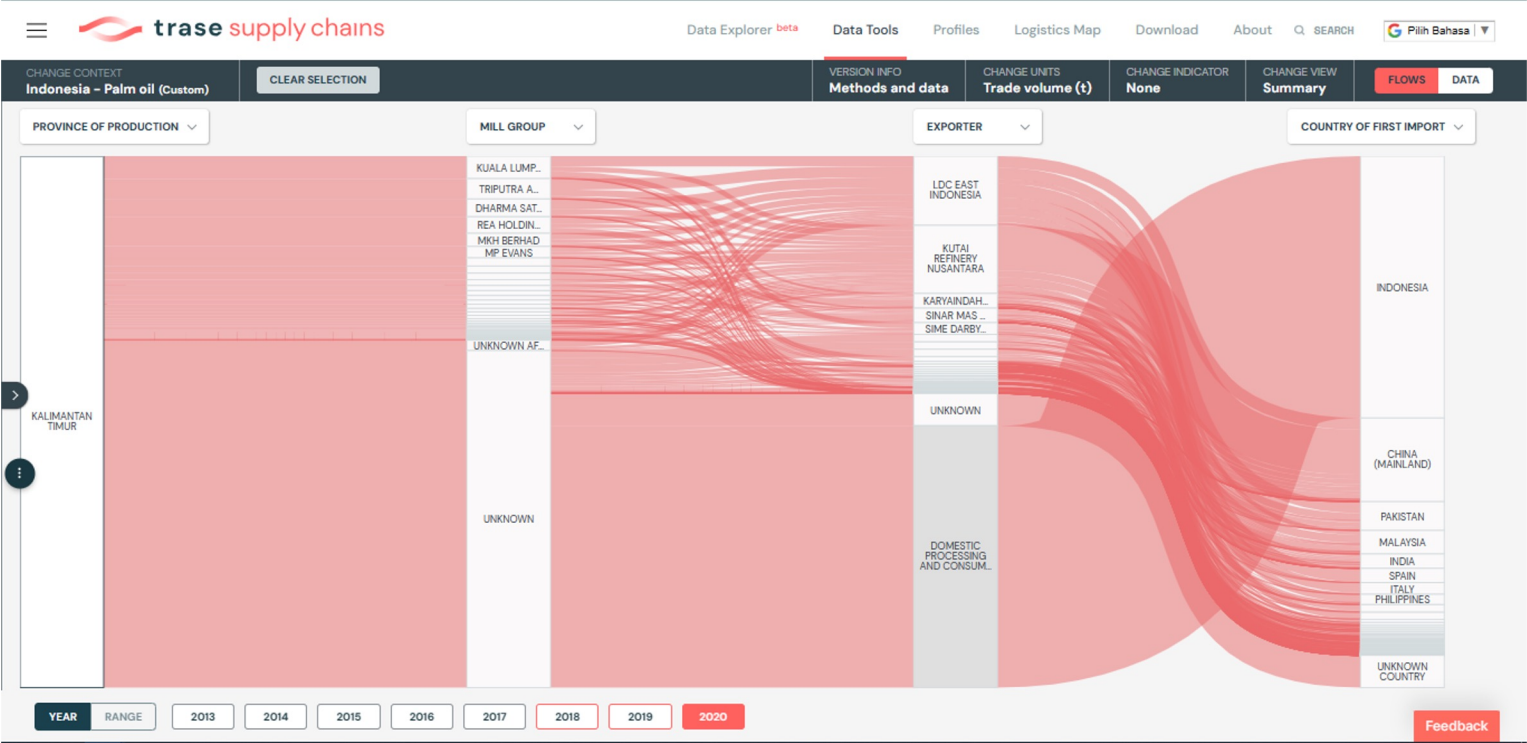
Sawit swadaya vs tutupan dan izin sawit di Kaltim



● Tutupan sawit ● Izin sawit ● Sawit swadaya

- Tutupan sawit Kaltim 1.321.692 hektare,
- Dari 1.748.630 hektare izin sawit, 1.223.074 bertutupan sawit, sedangkan 525.556 hektare sisanya bukan tutupan sawit.
- Sawit swadaya indikatif Kaltim seluas 38.072 hektare.

Rantai Pasok Sawit Kalimantan Timur



[TRASE - East Kalimantan Palm Oil Supply Chain](#)

Gagasan membangun rantai pasok sawit rakyat Kaltim




Auriga telah mendrone 40.856 hektare tutupan sawit di Kaltim, yakni di 6 desa pada 2 kecamatan di Kabupaten Berau.



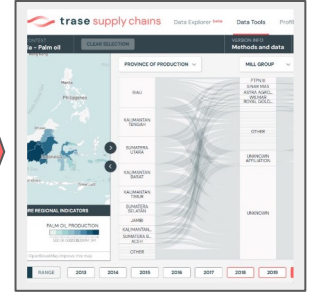
- Dengan drone, kualitas peta yang dihasilkan beresolusi tinggi.
- Dengan gambar yang sedemikian, smallholder pun lebih mudah “berimajianasi” mengenai realitas sawitnya.



Smallholder secara aktif terlibat dalam pemetaan, sehingga data yang terkumpul relatif tidak hanya valid, tapi juga legitimate.



Dibangun apps yang *smallholder-friendly* sehingga terjadi pemutakhiran data terus-menerus.



Dengan terjadinya pemutakhiran data terus-menerus oleh smallholder, data dalam platform pun relatif valid dan up to date.

Daftar wilayah pemetaan sawit

Provinsi	Kabupaten	Desa	Luas Lokasi Mapping (Ha)
Kalimantan Timur	Berau	Tepian Buah	9.367
		Labanan Makmur	7.235
		Bukit Makmur	6.578
		Gunung Sari	6.375
		Pandan Sari	5.987
		Harapan Jaya	5.314
Kalimantan Tengah	Kotawaringin Timur	1	23.800
Kalimantan Barat	Sintang Total	5	13.290
Sumatera Selatan	Musi Banyuasin	1	6.578
Sumatera Utara	Asahan & Langkat	3	19.156
Aceh	Aceh Tenggara	1	7.100

Thank you

